

Филиал публично-правовой компании "Роскадастр" по Московской области

полное наименование органа регистрации прав

Выписка из Единого государственного реестра недвижимости об объекте недвижимости

Сведения о характеристиках объекта недвижимости

На основании запроса от 30.09.2025, поступившего на рассмотрение 30.09.2025, сообщаем, что согласно записям Единого государственного реестра недвижимости:


Раздел 1 Лист 1

Сооружение			
вид объекта недвижимости			

Лист № 1 раздела 1	Всего листов раздела 1: 2	Всего разделов: 4	Всего листов выписки: 8
--------------------	---------------------------	-------------------	-------------------------

30.09.2025г. № КУВИ-001/2025-182948014	
Кадастровый номер:	50:28:0010105:956
Номер кадастрового квартала:	50:28:0010105
Дата присвоения кадастрового номера:	30.06.2021

Ранее присвоенный государственный учетный номер:	данные отсутствуют		
Местоположение:	Российская Федерация, Московская область, городской округ Домодедово, г. Домодедово, мкр Северный		
Площадь:	данные отсутствуют		
Основная характеристика (для сооружения):	тип	значение	единица измерения
	протяженность	244	в метрах
Назначение:	1.1. Сооружения электроэнергетики		
Наименование:	КРУН-10 кВ со строительством КЛ 10 кВ от КРУ-10 кВ ПС 500 кВ «Пахра» до КРУН-10 кВ		
Количество этажей, в том числе подземных этажей:	данные отсутствуют		
Год ввода в эксплуатацию по завершении строительства:	данные отсутствуют		
Год завершения строительства:	2021		
Кадастровая стоимость, руб.:	126220.45		
Кадастровые номера иных объектов недвижимости, в пределах которых расположен объект недвижимости:	50:28:0010105:1004		
Кадастровые номера помещений, машино-мест, расположенных в здании или сооружении:	данные отсутствуют		
Кадастровые номера объектов недвижимости, из которых образован объект недвижимости:	данные отсутствуют		
Кадастровые номера образованных объектов недвижимости:	данные отсутствуют		
Сведения о включении объекта недвижимости в состав предприятия как имущественного комплекса:	данные отсутствуют		
Сведения о включении объекта недвижимости в состав единого недвижимого комплекса:	данные отсутствуют		

полное наименование должности		ДОКУМЕНТ ПОДПИСАН	
		ЭЛЕКТРОННОЙ ПОДПИСЬЮ	
		Сертификат: 009F0BDC181A023B64597F1E2579BEFB50	
		Владелец: ФЕДЕРАЛЬНАЯ СЛУЖБА ГОСУДАРСТВЕННОЙ РЕГИСТРАЦИИ, КАДАСТРА И КАРТОГРАФИИ Действителен: с 02.08.2024 по 26.10.2025	
			инициалы, фамилия

Сооружение			
вид объекта недвижимости			
Лист № 2 раздела 1	Всего листов раздела 1: 2	Всего разделов: 4	Всего листов выписки: 8
30.09.2025г. № КУВИ-001/2025-182948014			
Кадастровый номер:		50:28:0010105:956	
Виды разрешенного использования:		данные отсутствуют	
Сведения о включении объекта недвижимости в реестр объектов культурного наследия:		данные отсутствуют	
Сведения о кадастровом инженере:		15.02.2021 № 510/2021, дата завершения кадастровых работ: 15.02.2021	
Статус записи об объекте недвижимости:		Сведения об объекте недвижимости имеют статус "актуальные"	
Особые отметки:		Сведения, необходимые для заполнения разделов: 6 - Сведения о частях объекта недвижимости; 7 - Перечень помещений, машино-мест, расположенных в здании, сооружении; 8 - План расположения помещения, машино-места на этаже (плане этажа), отсутствуют.	
Получатель выписки:		Водохлебова Татьяна Юрьевна, действующий(ая) на основании документа "" КОМИТЕТ ПО УПРАВЛЕНИЮ ИМУЩЕСТВОМ АДМИНИСТРАЦИИ ГОРОДСКОГО ОКРУГА ДОМОДЕДОВО МОСКОВСКОЙ ОБЛАСТИ	



ДОКУМЕНТ ПОДПИСАН
ЭЛЕКТРОННОЙ ПОДПИСЬЮ

Сертификат: 009F0BDC181A023B64597F1E2579BEFB50

Владелец: ФЕДЕРАЛЬНАЯ СЛУЖБА ГОСУДАРСТВЕННОЙ
РЕГИСТРАЦИИ, КАДАСТРА И КАРТОГРАФИИ
Действителен: с 02.08.2024 по 26.10.2025

полное наименование должности

инициалы, фамилия

Выписка из Единого государственного реестра недвижимости об объекте недвижимости
Сведения о зарегистрированных правах

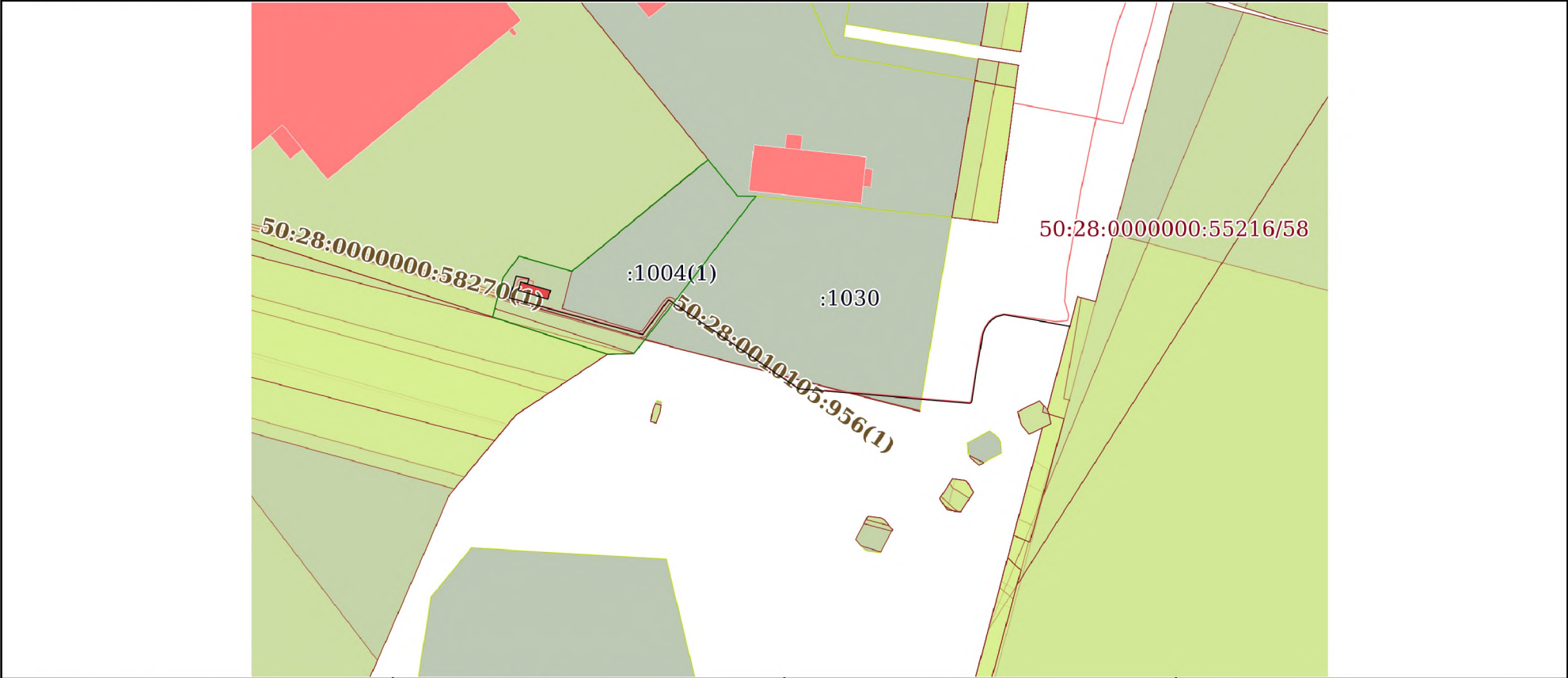
Сооружение			
вид объекта недвижимости			
Лист № 1 раздела 2		Всего листов раздела 2: 1	
		Всего разделов: 4	
		Всего листов выписки: 8	
30.09.2025г. № КУВИ-001/2025-182948014			
Кадастровый номер:		50:28:0010105:956	
1	Правообладатель (правообладатели):	1.1	Общество с ограниченной ответственностью "Элтек", ИНН: 5003111163, ОГРН: 1145003002847
	Сведения о возможности предоставления третьим лицам персональных данных физического лица:	1.1.1	данные отсутствуют
2	Вид, номер, дата и время государственной регистрации права:	2.1	Собственность 50:28:0010105:956-50/422/2021-3 19.08.2021 08:47:51
3	Сведения об осуществлении государственной регистрации сделки, права без необходимого в силу закона согласия третьего лица, органа:	3.1	данные отсутствуют
4	Ограничение прав и обременение объекта недвижимости:	не зарегистрировано	
5	Договоры участия в долевом строительстве:	не зарегистрировано	
6	Заявленные в судебном порядке права требования:	данные отсутствуют	
7	Сведения о возможности предоставления третьим лицам персональных данных физического лица	данные отсутствуют	
8	Сведения о возражении в отношении зарегистрированного права:	данные отсутствуют	
9	Сведения о наличии решения об изъятии объекта недвижимости для государственных и муниципальных нужд:	данные отсутствуют	
10	Сведения о невозможности государственной регистрации без личного участия правообладателя или его законного представителя:	данные отсутствуют	
11	Правопритязания и сведения о наличии поступивших, но не рассмотренных заявлений о проведении государственной регистрации права (перехода, прекращения права), ограничения права или обременения объекта недвижимости, сделки в отношении объекта недвижимости:	отсутствуют	

полное наименование должности	 ДОКУМЕНТ ПОДПИСАН ЭЛЕКТРОННОЙ ПОДПИСЬЮ Сертификат: 009F0BDC181A023B64597F1E2579BEFB50 Владелец: ФЕДЕРАЛЬНАЯ СЛУЖБА ГОСУДАРСТВЕННОЙ РЕГИСТРАЦИИ, КАДАСТРА И КАРТОГРАФИИ Действителен: с 02.08.2024 по 26.10.2025	инициалы, фамилия

Выписка из Единого государственного реестра недвижимости об объекте недвижимости
Описание местоположения объекта недвижимости

Сооружение			
вид объекта недвижимости			
Лист № 1 раздела 5	Всего листов раздела 5: 1	Всего разделов: 4	Всего листов выписки: 8
30.09.2025г. № КУВИ-001/2025-182948014			
Кадастровый номер:		50:28:0010105:956	

Схема расположения объекта недвижимости (части объекта недвижимости) на земельном участке(ах)



Масштаб 1:2000	Условные обозначения:	
----------------	-----------------------	--

полное наименование должности	<div><p>ДОКУМЕНТ ПОДПИСАН ЭЛЕКТРОННОЙ ПОДПИСЬЮ</p><p>Сертификат: 009F0BDC181A023B64597F1E2579BEFB50</p><p>Владелец: ФЕДЕРАЛЬНАЯ СЛУЖБА ГОСУДАРСТВЕННОЙ РЕГИСТРАЦИИ, КАДАСТРА И КАРТОГРАФИИ</p><p>Действителен: с 02.08.2024 по 26.10.2025</p></div>	инициалы, фамилия

Выписка из Единого государственного реестра недвижимости об объекте недвижимости
Описание местоположения объекта недвижимости

Сооружение			
вид объекта недвижимости			
Лист № 1 раздела 5.1	Всего листов раздела 5.1: 4	Всего разделов: 4	Всего листов выписки: 8
30.09.2025г. № КУВИ-001/2025-182948014			
Кадастровый номер:		50:28:0010105:956	

1. Сведения о координатах характерных точек контура объекта недвижимости						
Система координат						
Номер точки	Координаты, м		Радиус, м	Средняя квадратическая погрешность определения координат характерных точек контура, м	Глубина, высота, м	
	X	Y			H1	H2
	2	3	4	5	6	7
1	436336.84	2202469.35	-	0.1	данные отсутствуют	данные отсутствуют
2	436338.58	2202469.88	-	0.1	данные отсутствуют	данные отсутствуют
3	436339.48	2202465.57	-	0.1	данные отсутствуют	данные отсутствуют
4	436332.14	2202463.31	-	0.1	данные отсутствуют	данные отсутствуют
5	436329.2	2202473.89	-	0.1	данные отсутствуют	данные отсутствуют
6	436319.65	2202508.46	-	0.1	данные отсутствуют	данные отсутствуют
7	436331.44	2202517.24	-	0.1	данные отсутствуют	данные отсутствуют
8	436301.37	2202561.23	-	0.1	данные отсутствуют	данные отсутствуют
9	436301.34	2202561.34	-	0.1	данные отсутствуют	данные отсутствуют
10	436296.42	2202619.12	-	0.1	данные отсутствуют	данные отсутствуют
11	436296.46	2202619.43	-	0.1	данные отсутствуют	данные отсутствуют
12	436296.75	2202619.79	-	0.1	данные отсутствуют	данные отсутствуют

полное наименование должности	 ДОКУМЕНТ ПОДПИСАН ЭЛЕКТРОННОЙ ПОДПИСЬЮ Сертификат: 009F0BDC181A023B64597F1E2579BEFB50 Владелец: ФЕДЕРАЛЬНАЯ СЛУЖБА ГОСУДАРСТВЕННОЙ РЕГИСТРАЦИИ, КАДАСТРА И КАРТОГРАФИИ Действителен: с 02.08.2024 по 26.10.2025	инициалы, фамилия

Сооружение							
вид объекта недвижимости							
Лист № 2 раздела 5.1		Всего листов раздела 5.1: 4		Всего разделов: 4		Всего листов выписки: 8	
30.09.2025г. № КУВИ-001/2025-182948014							
Кадастровый номер:			50:28:0010105:956				
13	436297.34	2202620.01	-	0.1	данные отсутствуют	данные отсутствуют	
14	436305.01	2202621.18	-	0.1	данные отсутствуют	данные отсутствуют	
15	436306.56	2202621.38	-	0.1	данные отсутствуют	данные отсутствуют	
16	436311.84	2202622.4	-	0.1	данные отсутствуют	данные отсутствуют	
17	436316.77	2202623.25	-	0.1	данные отсутствуют	данные отсутствуют	
18	436319.73	2202623.68	-	0.1	данные отсутствуют	данные отсутствуют	
19	436321.96	2202624.58	-	0.1	данные отсутствуют	данные отсутствуют	
20	436323.68	2202625.75	-	0.1	данные отсутствуют	данные отсутствуют	
21	436325.63	2202628.12	-	0.1	данные отсутствуют	данные отсутствуют	
22	436326.42	2202630.96	-	0.1	данные отсутствуют	данные отсутствуют	
23	436326.34	2202631.42	-	0.1	данные отсутствуют	данные отсутствуют	
24	436324.96	2202639.27	-	0.1	данные отсутствуют	данные отсутствуют	
25	436322.5	2202653.22	-	0.1	данные отсутствуют	данные отсутствуют	
1	436337.48	2202467.12	-	0.1	данные отсутствуют	данные отсутствуют	
2	436336.84	2202469.35	-	0.1	данные отсутствуют	данные отсутствуют	
3	436334.59	2202477.22	-	0.1	данные отсутствуют	данные отсутствуют	
4	436331.7	2202476.39	-	0.1	данные отсутствуют	данные отсутствуют	



ДОКУМЕНТ ПОДПИСАН
ЭЛЕКТРОННОЙ ПОДПИСЬЮ

Сертификат: 009F0BDC181A023B64597F1E2579BEFB50

Владелец: ФЕДЕРАЛЬНАЯ СЛУЖБА ГОСУДАРСТВЕННОЙ
РЕГИСТРАЦИИ, КАДАСТРА И КАРТОГРАФИИ
Действителен: с 02.08.2024 по 26.10.2025

ПОЛНОЕ НАИМЕНОВАНИЕ ДОЛЖНОСТИ

ИНИЦИАЛЫ, ФАМИЛИЯ

Сооружение							
вид объекта недвижимости							
Лист № 3 раздела 5.1		Всего листов раздела 5.1: 4		Всего разделов: 4		Всего листов выписки: 8	
30.09.2025г. № КУВИ-001/2025-182948014							
Кадастровый номер:			50:28:0010105:956				
5	436334.6	2202466.3	-	0.1		данные отсутствуют	данные отсутствуют
1	436337.48	2202467.12	-	0.1		данные отсутствуют	данные отсутствуют
2. Сведения о предельных высоте и глубине конструктивных элементов объекта недвижимости							
Предельная глубина конструктивных элементов объекта недвижимости, м					данные отсутствуют		
Предельная высота конструктивных элементов объекта недвижимости, м					данные отсутствуют		



ДОКУМЕНТ ПОДПИСАН
ЭЛЕКТРОННОЙ ПОДПИСЬЮ

Сертификат: 009F0BDC181A023B64597F1E2579BEFB50

Владелец: ФЕДЕРАЛЬНАЯ СЛУЖБА ГОСУДАРСТВЕННОЙ


РЕГИСТРАЦИИ, КАДАСТРА И КАРТОГРАФИИ

Действителен: с 02.08.2024 по 26.10.2025

ПОЛНОЕ НАИМЕНОВАНИЕ ДОЛЖНОСТИ

инициалы, фамилия

Сооружение							
вид объекта недвижимости							
Лист № 4 раздела 5.1		Всего листов раздела 5.1: 4		Всего разделов: 4		Всего листов выписки: 8	
30.09.2025г. № КУВИ-001/2025-182948014							
Кадастровый номер:				50:28:0010105:956			
3. Сведения о характерных точках пересечения контура объекта недвижимости с контуром (контурами) иных зданий, сооружений, объектов незавершенного строительства							
Система координат 50.2							
Номера характерных точек контура	Координаты, м		Средняя квадратическая погрешность определения координат характерных точек контура, м	Глубина, высота, м		Кадастровые номера иных объектов недвижимости, с контурами которых пересекается контур данного объекта недвижимости	
	X	Y		H1	H2		
1	2	3	4	5	6	7	
данные отсутствуют	данные отсутствуют	данные отсутствуют	данные отсутствуют	данные отсутствуют	данные отсутствуют	данные отсутствуют	

полное наименование должности	 ДОКУМЕНТ ПОДПИСАН ЭЛЕКТРОННОЙ ПОДПИСЬЮ Сертификат: 009F0BDC181A023B64597F1E2579BEFB50 Владелец: ФЕДЕРАЛЬНАЯ СЛУЖБА ГОСУДАРСТВЕННОЙ РЕГИСТРАЦИИ, КАДАСТРА И КАРТОГРАФИИ Действителен: с 02.08.2024 по 26.10.2025	инициалы, фамилия